

السنة الثالثة متوسط

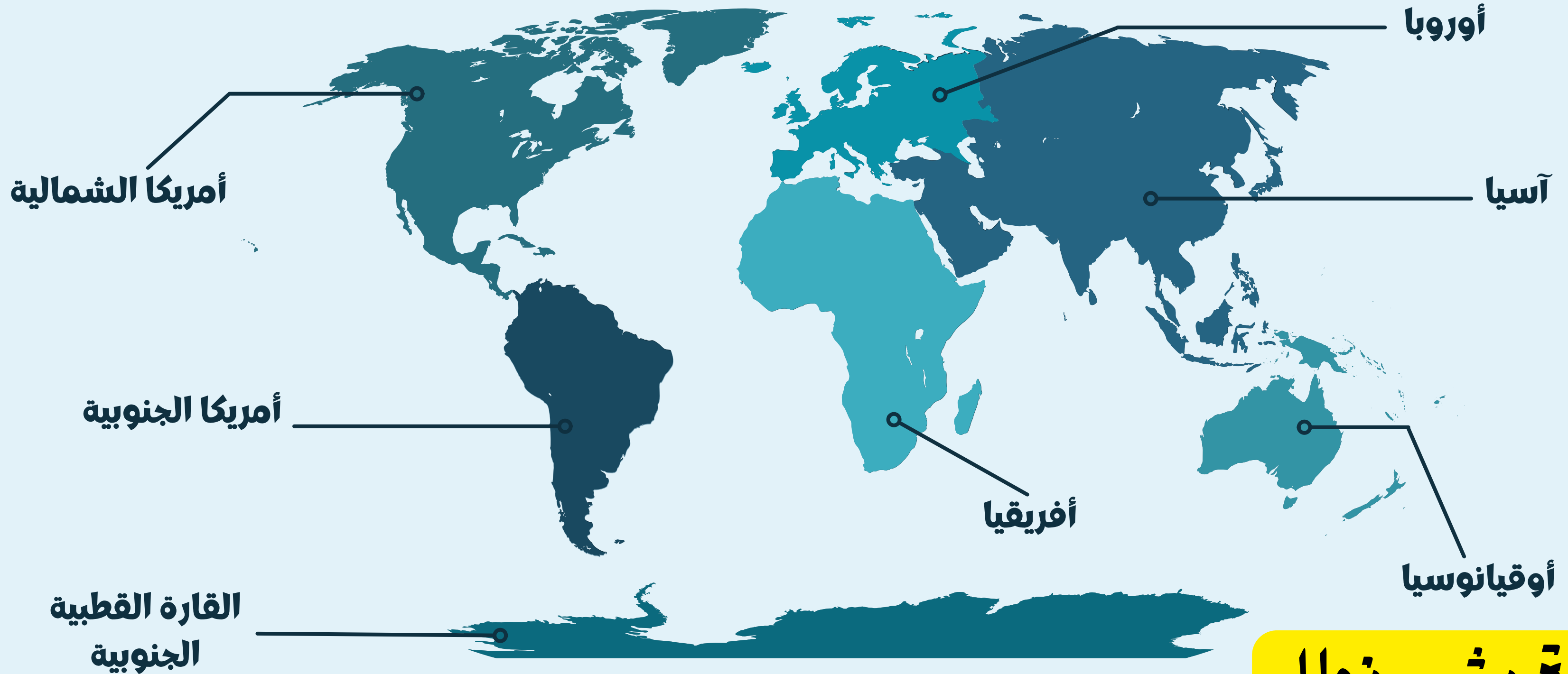
المقطع الاول : المجال الجغرافي



ال

الأ

السبع قارات



الأستاذة بشير نوال



الأستاذة بشير نوال

الخصائص الطبيعية لقارة أوقيانوسيا

موقع قارة اوقيانوسيا

الأستاذة بشير نوال

الموقع الجغرافي لأوقيانوسيا:

تقع القارة جنوب اسيا وهي اصغر قارات العالم مساحة فهي لا تزيد عن **8.5 مليون كلم2** وهي عبارة عن مجموعة من جزر متناثرة أبرزها **أستراليا و نيوزلندا**

إضافة الى ثلاث مجموعات جزرية هي:

ميلانيزيا: وتضم غينيا الجديدة، كاليدونيا الجديدة

بولينيزيا: وتضم جزر مثل: جزر تاهيتي، وجزر هاواي.

ميكرونيزيا: من جزرها: جزر مارشال وجزر ماريانا



الموقع الفلكي:

تنحصر أوقيانوسيا بين دائرتي عرض 28° شمالا و 54° جنوبا
وبين خطي طول 110° و 170° شرقًا

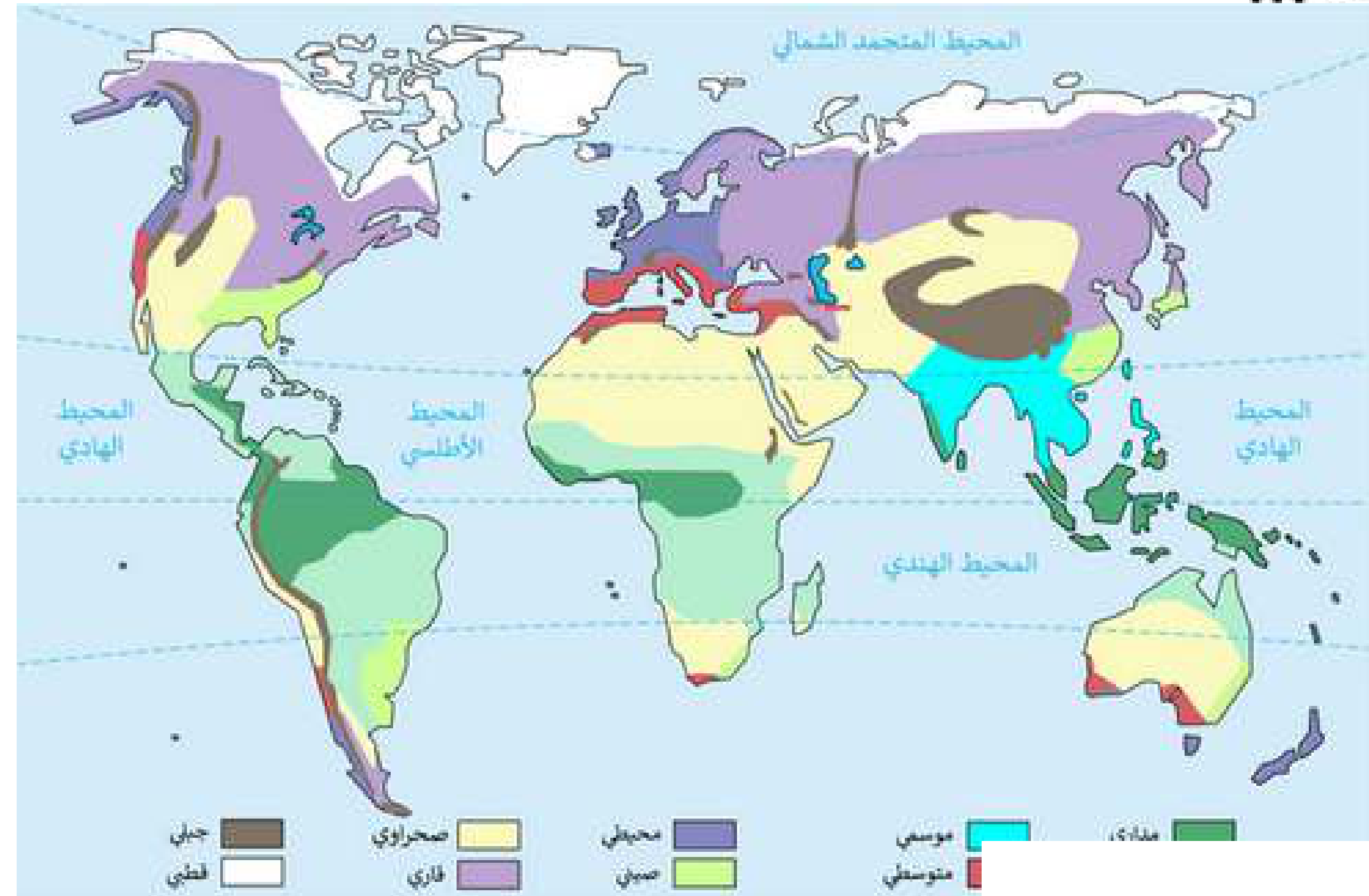


الأستاذة بشير نوال

الأقاليم المناخية : تتنوع الأقاليم المناخية بالقارة بسبب الرياح البحرية (تيار كوروشيفو) ومن أهم مناخاتها : المناخ الاستوائي في الشمال والمناخ الصحراوي في الوسط والمناخ المحيطي والمناخ المداري

الغطاء النباتي : يتنوع الغطاء النباتي بين غابات ومروج خضراء تبعا لتنوع المناخ كما تتنوع بها الثروة الحيوانية مثل الكنغر و الزواحف ...

الأستاذة بشير نوال



صعوبات التهيئة الإقليمية في البيئة المحيطة

للأستاذة بشير نوال

مفهوم التهيئة الإقليمية : هي عملية تنظيمية للإقليم باستغلال مظاهره الطبيعية و البشرية والاقتصادية بهدف تطويره.

البيئة المحيطة : تمتد بين دائرتي عرض 40° و 60° شمال وجنوب خط الاستواء مثل جنوب شرق استراليا ونيوزيلندا و تاسمانيا

مميزات البيئة المحيطة : تتميز ب :

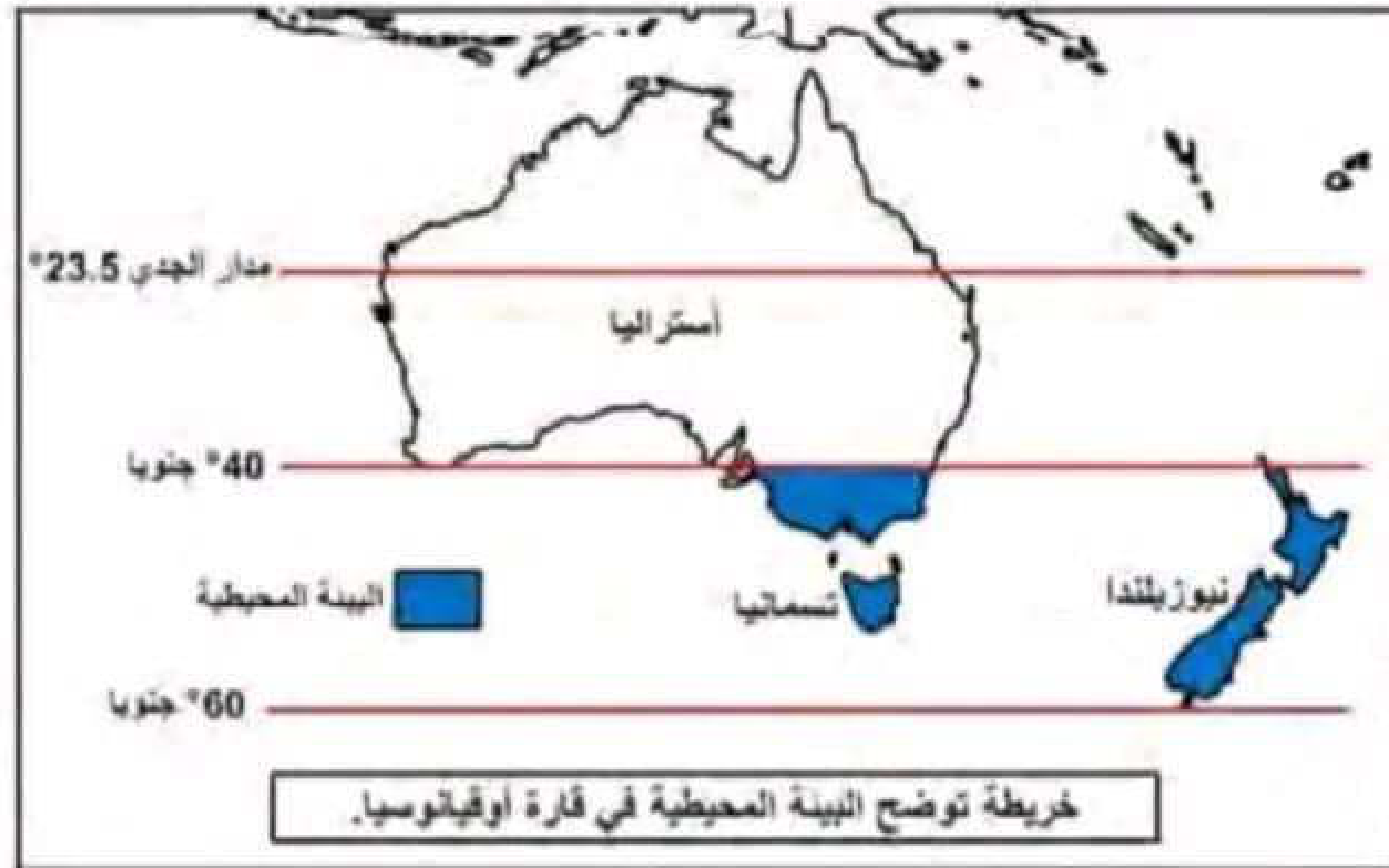
- غزارة الأمطار شتاء

- صيف رطب وشتاء دافئ

- تنوع الغابات النفطية مثل اشجار البلوط

- تنوع الحيوانات مثل الارانب ، السنجاب

للأستاذة بشير نوال



الموارد الطبيعية في أوقيانوسيا

الموارد البشرية	الموارد الطبيعية
<ul style="list-style-type: none">القوة البشرية العاملة بتركيبتها وخصائصها الديمغرافيةوفرة وسائل النقل وعصرنته بمختلف أنواعه خاصة استرالياوفرة الاستثمارات لاستغلال الثروة المعدنية وتأسيس المزارع التجاريةتنوع الانتاج الزراعي والحيواني مثل الصوف واللحوم والحليب	<ul style="list-style-type: none">الطاقة والمعادن :<ol style="list-style-type: none">الطاقة : منها الطاقة المتجددة مثل الرياح والطاقة الشمسية والغير متجددة مثل الفحم والغاز والبتروولالمعادن : القارة غنية بالمعادن مثل البوكسيت والفوسفات و الكروم وذهبالثروة الغابية والمراعي : تنبوا بها الغابات الاستوائية وتعد مصدرا للأخشاب بالإضافة الى المراعي الواسعة لتربية المواشي مثل سلالة المارينوسالصيد البحري : تعتبر قارة اوقيانوسيا من اغنى واوسع مناطق الصيد في العالم حيث ان كثرة جزرها ساعد كثيرا على نمو حرفة الصيد في المنطقة

الأستاذة بشير نوال

صعوبات تهيئة الاقليم في أوقيانوسيا

الصعوبات الطبيعية

- قلة الاراضي الزراعية
- شساعة مساحة الصحراء
- الكوارث الطبيعية التي تعرفها القارة مثل الزلازل والبراكين والاعاصير
- كثرة الحرائق التي تعرفها المنطقة
- صعوبة التضاريس والطابع الجزري في القارة

الصعوبات البشرية

- انعدام البنية التحتية اللازمة
- انعدام الامن الناتج عن الصراعات الداخلية
- التفاوت بين دولها هناك دول غنية ودول فقيرة
- تعاني في جميع المجالات
- هجرة السكان الى الخارج

الأستاذة بشير نوال

إقتراح حلول لمشاكل التنمية في أوقيانوسيا (نموذج أستراليا)

للأستاذة بشير نوال

الحلول المعتمدة للتغلب على مشاكل التنمية

- استغلال المروج الخضراء والمراعي لتربية المواشي
- استغلال المساحات الغابية في انتاج الخشب
- استغلال- استغلال المناخ المدارية لإنتاج المحاصيل المدارية
- استغلال طول الشريط الساحلي في الصيد البحري
- استخدام المكننة في جميع القطاعات لزيادة الانتاج وتسهيل العمل
- استخدام التكنولوجيا الحديثة في جميع الميادين
- الاتضمام الى المنظمات والتكتلات الاقتصادية مثل منظمة التجارة العالمية
- المحافظة على التنوع النباتي والحيواني من خلال اقامة المحميات الطبيعية
- توسيع استخدام الطاقات المتجددة مثل طاقة الرياح والطاقة الشمسية
- تسويق المنتجات الزراعية والصناعية في الصين واليابان
- تسهيل وتشجيع الاستثمار
- التشجيع والاعتماد على السياحة الذي يعتبر مورد اقتصادي هام
- عصرنة وسائل النقل وانشاء المكاترات والموانئ لتسهيل الحركة التجارية
- التكامل الاقتصادي بين دول القارة

الأستاذة بشير نوال

اساليب تأقلم الانسان مع وسطه الطبيعي

رغم الصعوبات تمكن الانسان في أوقيانوسيا من التكيف مع وسطه الطبيعي من خلال مختلف الانشطة التي مارسها :

أ- اقليم المنتوجات المدارية: (مجموعة الجزر) اهتم الانسان بزراعة المنتوجات المدارية كالموز وجوز الهند... بالإضافة الى الصيد البحري واهتم بالسياحة لوفرة المناظر الخلابة.

ب- اقليم نيوزيلندا: نظرا لوفرة المراعي اهتم السكان بتربية المواشي وبزراعة الحبوب (القمح) واستعمل فيها التكنولوجيا لرفع من الانتاج ولوفرة الخشب اهتموا بصناعة الورق بالإضافة الى انتشار صناعة الاستخراجية والغذائية.

الأستاذة بشير نوال

السكان في أوقيانوسيا

للأستاذة بشير نوال

01/ أصول السكان والتعمير: أصل سكان أوقيانوسيا من جنوب شرق اسيا، وصلوا الى القارة منذ ازمة بعيدة جدا عبر مناطق الاتصال القاري، وهم عبارة عن خليط من الاجناس مثل: الاستراليون الاصليون، الاقزام الاسيويون، الميلانيزيون، البولنيزيون، الميكرونيزيون

بالإضافة الى الوافدين الجدد كالأوربيون، اليابانيون، الصينيون، الفيليبينيون.

02/ نمو السكان في القارة: يتميز السكان في القارة بالنمو البطيء، فقد بلغ سكان القارة سنة 2016 بحوالي 42 مليون نسمة. وهي أصغر القارات سكانًا حيث يمثل سكانها 01% من مجموع سكان العالم تم اكتشاف القارة من طرف جيمس كوك خلال القرن 17 م

الأستاذة بشير نوال

03/ توزيع السكان وكثافتهم: يتوزع سكان القارة على النحو التالي:

– 95% يتركزون في السواحل الشرقية والجنوبية حيث المناخ المعتدل

– بينما باقي السكان فهم يتوزعون بشكل متباعد في أرجاء القارة

– تعتبر أستراليا الأولى في القارة من حيث السكان بـ 24 مليون نسمة ثم نيوزيلندا بـ 4,5 مليون ثم بابوغينيا بـ 700 ألف نسمة

– تبلغ الكثافة السكانية في القارة بـ 4,70 نسمة في كلم²

شرح المصطلحات

الصعوبات	هي العراقيل التي تقف في وجه التنمية
المكننة	وهي استعمال الآلات في مختلف الأنشطة الزراعية او الصناعية
التيارات المحيطية	هي حركة مستمرة مباشرة لمياه المحيطات نتيجة عوامل القوى التي تؤثر على متوسط التدفق، مثل ارتطام الأمواج والرياح

الأستاذة بشير نوال

