

السنة الدراسية 2017/2018  
المقاطعة ع 29 بالأخصرية

ابتدائية فرهي رشيد  
السنة الرابعة ابتدائي





## امتحان الفصل الثالث المقترح في مادة الجغرافيا رقم 2

السؤال الأول : ( 2,5 ن )

- ضع " صحيح " أو " خطأ " أما كل عبارة :
- \* تقام المحميات الطبيعية من أجل الوقاية و مكافحة أنواع التلوث
  - \* المحميات المتواجدة بالجنوب هي محمية " القالة " و " ثنية الحد "
  - \* تتربع الحظيرة الوطنية للتاسيلي على مساحة قدرها 720 هكتار
  - \* المناخ هو السبب الرئيسي في وقوع الفيضانات
  - \* البناء في المجاري المائية لا يعرقل من انسياب المياه
  - \* وجود المصانع في وسط التجمعات السكنية خطر من المخاطر الكبرى

السؤال الثاني : ( 3 ن )

حاول التعرف على اسم كل محمية من خلال مشاهدتك للصورة :



السؤال الثالث : ( 2 ن )

أربط بسهم كل محمية بمكان تواجدها :

- |                   |           |
|-------------------|-----------|
| • محمية قوراوية   | • جيل     |
| • محمية الشريعة   | • تيسميد  |
| • محمية التاسيلي  | • الطارف  |
| • محمية ثنية الحد | • بجاية   |
| • محمية القالة    | • البليدة |
| • محمية تازة      | • إليزي   |

السؤال الرابع : ( 2,5 ن )

تتعرض الجزائر من حين لآخر إلى مخاطر متنوعة أذكر أربع مخاطر تعرفها :

- 1/ ..... ، 2/ ..... ، 3/ ..... ، 4/ .....

بالتوفيق

## تصحيح امتحان الفصل الثالث المقترح في مادة الجغرافيا رقم 2


حل السؤال الأول : ( 3 ن )

أضع " صحيح " أو " خطأ " أما كل عبارة :


- \* تقام المحميات الطبيعية من أجل الوقاية و مكافحة أنواع التلوث **صحيح**
- \* المحميات المتواجدة بالجنوب هي محمية " القالة " و " ثنية الحد " **خطأ**
- \* تتربع الحظيرة الوطنية للتاسيلي على مساحة قدرها 720 هكتار **صحيح**
- \* المناخ هو السبب الرئيسي في وقوع الفيضانات **صحيح**
- \* البناء في المجاري المائية لا يعرقل من انسياب المياه **خطأ**
- \* وجود المصانع في وسط التجمعات السكنية خطر من المخاطر الكبرى **صحيح**

حل السؤال الثاني : ( 2 ن )

أحاول التعرف على اسم كل محمية من خلال مشاهدتي للصورة :



الحظيرة الوطنية الهقار



محمية القالة



محمية ثنية الحد



الحظيرة الوطنية التاسيلي

حل السؤال الثالث : ( 3 ن )

أربط بسهم كل محمية بمكان تواجدها :

- |           |                   |
|-----------|-------------------|
| • جيل     | • محمية قورايا    |
| • تيسمس   | • محمية الشريعة   |
| • الطارف  | • محمية التاسيلي  |
| • بجاية   | • محمية ثنية الحد |
| • البليدة | • محمية القالة    |
| • إليزي   | • محمية تازة      |

حل السؤال الرابع : ( 2 ن )

تعرض الجزائر من حين لآخر إلى مخاطر متنوعة أذكر أربع مخاطر تعرفها :

- 1/ غزو الجراد ، 2/ زحف الرمال  
3/ الفيضانات ، 4/ الزلازل